

LEVANTAMIENTO TOPOGRAFICO





UBICACION

ESTADO: JALISCO
 MUNICIPIO: TAPALPA
 EJIDO: FERRERIA DE TULA

DATOS DEL PREDIO

NOMBRE DEL PREDIO: FRACCION DE LA PARCELA 220, ZONA 1, P 1/1
 UBICACION: A 1480 KM. AL NOROESTE DE LA LOCALIDAD DE FERRERIA DE TULA
 PROPIETARIO: TERESA DE JESUS FLORES VILLAREAL

SIMBOLOGIA

 CERCO DE ALAMBRE
 AUSENCIA DE CERCO
 VERTICE
 BRECHA O CAMINO

RESPONSABLE DEL LEVANTAMIENTO
 ING. LEONARDO BUENOSTRO GOMEZ
 CED. PROF. 3263022



LEVANTAMIENTO EJECUTADO CON ESTACION TOTAL MARCA
 SOKKIA, MODELO SET10K DE 1" DE PRECISION.
 PROYECCION COORDENADAS U.T.M. DATUM WGS84.

ESCALA GRAFICA

-5.00 0 5.00 10.00 25.00 MTS

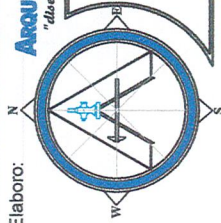
1 : 500

ACOTACION DE MEDIDAS: EN METROS

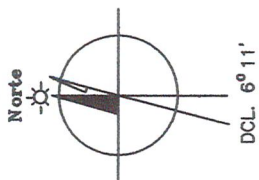
Elabora:

ARQUITECTURA, TOPOGRAFIA Y SERVICIOS

"Usadia, construcción, mediciones, proyectos y más..."
 CALLE NIÑO ARTILLERO No. 96
 COLONIA LA LOMA: C.P. 46798
 TEL. CEL.: (045375) 1169288
 EL CRUCERO DE SANTA MARIA, MUNICIPIO DE
 SAN MARTIN DE HIDALGO, JALISCO.
 mail: arqmtois_70@hotmail.com



FECHA DE ELABORACION: AGOSTO DE 2020



FRACCION A FAVOR
 DE FRANCISCO JAVIER
 GALVAN RAMOS

SUPERFICIE
1,000.00 M2.

FRACCION A FAVOR
 DE FILIBERTO
 HERRERA DAVILA

RESTO DE LA
 PARCELA

CUADRO DE CONSTRUCCION

LADO	PV	RUMBO	DISTANCIA	COORDENADAS U.T.M.	
				Y	X
1	2	S 56°18'02.17" W	50.00	2,221,337.56	631,965.27
2	3	N 20°28'15.14" W	20.00	2,221,309.81	631,923.66
3	4	N 56°18'22.71" E	50.00	2,221,328.55	631,916.67
4	1	S 20°28'55.44" E	20.00	2,221,356.29	631,958.28

MEDIDAS Y LINDEROS:

NORESTE: 20.00 M., CON CAMINO.
SURESTE: 50.00 M., CON FRACCION A FAVOR DE FILIBERTO HERRERA DAVILA.
SUROESTE: 20.00 M., CON RESTO DE LA PARCELA.
NOROESTE: 50.00 M., CON FRACCION A FAVOR DE FRANCISCO JAVIER GALVAN RAMOS.
SUPERFICIE: **1,000.00 m2.**